

Паспорт доступности
муниципального общеобразовательного бюджетного
учреждения «Боевогорская средняя общеобразовательная
школа Соль-Илецкого городского округа Оренбургской
области»

УТВЕРЖДАЮ:
Руководитель организации
_____Шуйтасова М.З.
« 01» июля 2022 г.

АНКЕТА
объекта социальной инфраструктуры

1. Общие сведения об объекте

1.1. Наименование (вид) объекта: **МОБУ «Боевогорская СОШ»**

1.2. Адрес местонахождения объекта: с. Боевая гора, пер.Школьный д.3

1.3. Сведения о размещении объекта:

отдельно стоящее здание 1 этаж, **1275, кв. м.;**

1.4. Год постройки здания: 1965г, последнего капитального
ремонта:0.

1.5. Дата предстоящих плановых ремонтных работ:текущего -2009, капитального -
0.

Сведения об организации, расположенной на объекте:

1.6. Название организации (учреждения) (полное юридическое
наименование - согласно Уставу, краткое наименование): **муниципальное
общеобразовательное бюджетное учреждение «Боевогорская средняя
общеобразовательная школа Соль-Илецкого городского округа Оренбургской
области», МОБУ «Боевогорская СОШ»**

1.7. Юридический адрес организации (учреждения): **461515, Оренбургская область,
Соль-Илецкий район, с.Боевая гора, пер.Школьный д.3**

1.8. Основание для пользования объектом (оперативное управление,
аренда, собственность, другое): **оперативное управление.**

1.9. Форма собственности: государственная, негосударственная (нужное
подчеркнуть).

1.10. Территориальная принадлежность: федеральная, региональная,
муниципальная(нужное подчеркнуть).

1.11. Вышестоящая организация (наименование): Управление образования
администрации муниципального образования Соль-Илецкий городской округ
Оренбургской области.

1.12. Адрес вышестоящей организации, другие координаты: 461500, Оренбургская
область.,г.Соль-Илецк, ул. Уральская 43; 2-70-39, e-mail: 56ouo40@obraz-orenburg.ru..

2. Характеристика деятельности организации,
расположенной на объекте: воспитательно-образовательная

2.1. Сфера деятельности (здравоохранение, образование, социальная
защита, физическая культура и спорт, культура, связь и информация,
транспорт, жилой фонд, потребительский рынок и сфера услуг,
другое): образование.

2.2. Виды оказываемых услуг: воспитание и образование.

2.3. Форма оказания услуг: на объекте, с длительным пребыванием, в т.ч. с проживанием, на дому, дистанционно (нужное подчеркнуть).

2.4. Категории обслуживаемого населения по возрасту: дети, лица трудоспособного возраста, пожилые; все возрастные категории (нужное подчеркнуть).

2.5. Категории обслуживаемых инвалидов: все категории, инвалиды, передвигающиеся на креслах-колясках, инвалиды с нарушениями опорно-двигательного аппарата, нарушениями слуха, нарушениями зрения, нарушениями умственного развития (нужное подчеркнуть).

2.6. Плановая мощность - посещаемость (количество обслуживаемых в день), вместимость, пропускная способность: 192 места.

2.7. Участие в исполнении индивидуальной программы реабилитации инвалида, ребенка-инвалида (далее - ИПР): да, нет (нужное подчеркнуть).

3. Состояние доступности объекта для инвалидов

и других маломобильных групп населения (далее - МГН)

3.1. Путь следования к объекту пассажирским транспортом (описать маршрут движения с использованием пассажирского транспорта):

наличие адаптированного пассажирского транспорта, следующего к объекту: нет.

3.2. Путь к объекту от ближайшей остановки пассажирского транспорта:

3.2.1. Расстояние до объекта от остановки транспорта -

3.2.2. Время движения (пешком) -

3.2.3. Наличие выделенного от проезжей части пешеходного пути: да, нет (нужное подчеркнуть).

3.2.4. Перекрестки: нерегулируемые; регулируемые, со звуковой сигнализацией, таймером; нет (нужное подчеркнуть).

3.2.5. Информация на пути следования к объекту: акустическая, тактильная, визуальная; нет (нужное подчеркнуть).

3.2.6. Перепады высоты на пути: нет, есть (описать):

Их обустройство для инвалидов на коляске: да, нет (нужное подчеркнуть).

3.3. Вариант организации доступности ОСИ (формы обслуживания) с учетом [СНиП 35-01-2001](#) "Доступность зданий и сооружений для маломобильных групп населения" (СП 59.13330.2012), утвержденных [приказом](#) Минрегиона России от 27.12.2011 N 605:

N п/п	Категория инвалидов (вид нарушения)	Вариант организации доступности объекта <*>
1.	Все категории инвалидов и МГН, в том числе инвалиды:	ДУ
2.	передвигающиеся на креслах-колясках	ДУ
3.	с нарушениями опорно-двигательного аппарата	ДУ
4.	с нарушениями зрения	ДУ

5.	с нарушениями слуха	ДУ
6.	с нарушениями умственного развития	ДУ

Указывается один из вариантов: "А", "Б", "ДУ", "ВНД".

"А" - доступность всех зон и помещений (универсальная);

"Б" - доступны специально выделенные участки и помещения;

"ДУ" - доступность условная: дополнительная помощь сотрудника, услуги на дому, дистанционно;

"ВНД" - не организована доступность.

4. Управленческое решение
(предложения по адаптации основных структурных элементов объекта)

№ п/п	Основные структурно-функциональные зоны объекта	Рекомендации по адаптации объекта (вид работы) <***>
1.	Территория, прилегающая к зданию (участок)	ТР, ИР с ТСР
2.	Вход (входы) в здание	ТР, ИР с ТСР
3.	Путь (пути) движения внутри здания (в т.ч. пути эвакуации)	ТР, ИР с ТСР
4.	Зона целевого назначения (целевого посещения объекта)	ТР, ИР с ТСР
5.	Санитарно-гигиенические помещения	ТР, ИР с ТСР
6.	Система информации на объекте (на всех зонах)	ТР, ИР с ТСР
7.	Пути движения к объекту (от остановки транспорта)	ТР, ИР с ТСР
8.	Все зоны и участки	ТР, ИР с ТСР

Указывается один из вариантов (видов работ): не нуждается; ремонт (текущий, капитальный); индивидуальное решение с техническими средствами реабилитации (далее - ТСР); технические решения невозможны - организация альтернативной формы обслуживания.

Размещение информации на Карте доступности

Оренбургской области согласовано

_____ директор МОБУ «Боевогорская СОШ» М.З.Шуйтасова 8(35336)35-1-21
(подпись) (наименование должности) (инициалы, фамилия, номер телефона)

Акт обследования

объекта социальной инфраструктуры
к паспорту доступности
Соль-Илецкий городской округ Оренбургской области
наименование муниципального образования
Оренбургской области

« 01 » июля 2022 г.

1. Общие сведения об объекте

- 1.1. Наименование (вид) объекта: **МОБУ «Боевогорская СОШ»**
- 1.2. Адрес местонахождения объекта: с. Боевая гора, пер.Школьный д.3
- 1.3. Сведения о размещении объекта:
отдельно стоящее здание, этажей- 1, 1275 кв. м.
- 1.4. Год постройки здания: 1965 г;
- 1.5. Дата предстоящих плановых ремонтных работ: текущего – 2009г.

Сведения об организации, расположенной на объекте

- 1.6. Название организации (полное юридическое наименование - согласно Уставу, краткое наименование): **муниципальное общеобразовательное бюджетное учреждение «Боевогорская средняя общеобразовательная школа Соль-Илецкого городского округа Оренбургской области», МОБУ «Боевогорская СОШ»**
- 1.7. Юридический адрес организации (учреждения): **461515, Оренбургская область, Соль-Илецкий район, с.Боевая гора, пер.Школьный д.3**

2. Характеристика деятельности организации, расположенной на объекте

Дополнительная информация: **организация предоставления образовательных услуг детей**

3. Состояние доступности объекта для инвалидов

- 3.1. Путь следования к объекту пассажирским транспортом (описать маршрут движения с использованием пассажирского транспорта):
наличие адаптированного пассажирского транспорта, следующего к объекту: нет.
- 3.2. Путь к объекту от ближайшей остановки пассажирского транспорта:
- 3.2.1. Расстояние до объекта от остановки транспорта – 100м.
- 3.2.2. Время движения (пешком) –5 мин.
- 3.2.3. Наличие выделенного от проезжей части пешеходного пути: да, нет (нужное подчеркнуть).
- 3.2.4. Перекрестки: нерегулируемые; регулируемые, со звуковой сигнализацией, таймером; нет (нужное подчеркнуть).
- 3.2.5. Информация на пути следования к объекту: акустическая, тактильная, визуальная; нет (нужное подчеркнуть).
- 3.2.6. Перепады высоты на пути: есть ступеньки ко входу в УО
Их обустройство для инвалидов на коляске: да, нет (нужное подчеркнуть).
- 3.3. Организация доступности объекта для инвалидов - форма обслуживания

№ п/п	Категория инвалидов (вид нарушения)	Вариант организации доступности объекта (формы обслуживания) <*>
1.	Все категории инвалидов и МГН, в том числе инвалиды:	ДУ
2.	передвигающиеся на креслах-колясках	ДУ
3.	с нарушениями опорно-двигательного аппарата	ДУ
4.	с нарушениями зрения	ДУ
5.	с нарушениями слуха	ДУ
6.	с нарушениями умственного развития	ДУ

Указывается один из вариантов: "А", "Б", "ДУ", "ВНД".

3.4. Состояние доступности основных структурно-функциональных зон

№ п/п	Основные структурно-функциональные зоны	Состояние доступности, в том числе для основных категорий инвалидов <*>	Приложение	
			№ на плане	№ фото
1.	Территория, прилегающая к зданию (участок)	ДЧВ		
2.	Вход (входы) в здание	ДЧВ		
3.	Путь (пути) движения внутри здания (в т.ч. пути эвакуации)	ДЧВ		
4.	Зона целевого назначения здания (целевого посещения объекта)	ДЧВ		
5.	Санитарно-гигиенические помещения	ДЧВ		
6.	Система информации и связи (на всех зонах)	ДЧВ		
7.	Пути движения к объекту (от остановки транспорта)	ДЧВ		

Указывается: ДП-В - доступно полностью всем; ДП-И (К, О, С, Г, У) - доступно полностью избирательно (указать категории инвалидов); ДЧ-В - доступно частично всем; ДЧ-И (К, О, С, Г, У) - доступно частично избирательно (указать категории инвалидов); ДУ - доступно условно, ВНД - недоступно.

3.5. Итоговое заключение о состоянии доступности ОСИ: ДЧ-В

4. Управленческое решение (проект)

4.1. Рекомендации по адаптации основных структурных элементов объекта:

№ п/п	Основные структурно-функциональные зоны объекта	Рекомендации по адаптации объекта (вид работы) <*>
1.	Территория, прилегающая к зданию (участок)	ТР, ИР с ТСР
2.	Вход (входы) в здание	ТР, ИР с ТСР
3.	Путь (пути) движения внутри здания (в т.ч. пути эвакуации)	ТР, ИР с ТСР
4.	Зона целевого назначения здания (целевого посещения объекта)	ТР, ИР с ТСР
5.	Санитарно-гигиенические помещения	ТР, ИР с ТСР
6.	Система информации на объекте (на всех зонах)	ТР, ИР с ТСР
7.	Пути движения к объекту (от остановки транспорта)	ТР, ИР с ТСР
8.	Все зоны и участки	ТР, ИР с ТСР

Указывается один из вариантов (видов работ): не нуждается; ремонт (текущий, капитальный); индивидуальное решение с ТСР; технические решения невозможны - организация альтернативной формы обслуживания.

4.2. Период проведения работ 2022-2030 год
в рамках исполнения _____.
(наименование документа: программы, плана)

4.3. Ожидаемый результат (по состоянию доступности) после выполнения работ по адаптации: ДЧ-В _____.
Оценка результата исполнения программы, плана (по состоянию доступности): ДЧ-В _____.

4.4. Для принятия решения требуется, не требуется (нужное подчеркнуть):

4.4.1. Согласование на комиссии _____
(полное наименование комиссии по координации

_____ деятельности в сфере обеспечения доступной среды жизнедеятельности для инвалидов и других МГН)

4.4.2. Согласование работ с надзорными органами (в сфере проектирования и строительства, архитектуры, охраны памятников, другое - указать): ДА _____.

4.4.3. Техническая экспертиза; разработка проектно-сметной документации.

4.4.4. Согласование с вышестоящей организацией (собственником объекта).

4.3. Ожидаемый результат (по состоянию доступности) после выполнения работ: _____
Оценка результата исполнения программы, плана (по состоянию доступности) ДЧ-В

4.4. Для принятия решения требуется, не требуется (нужное подчеркнуть):

4.4.1. согласование на Комиссии

4.4.2. Согласование работ с надзорными органами (в сфере проектирования и строительства архитектуры) - да

4.4.3. Техническая экспертиза; разработка проектно-сметной документации - Нет

4.4.4. Согласование с собственником объекта - Нет

4.4.5. Согласование с общественными организациями инвалидов. - Да

4.4.6. Другое:

4.5. Информация может быть размещена (обновлена) на Карте доступности субъекта РФ zhit.vsmeste.ru

5. Особые отметки

ПРИЛОЖЕНИЯ:

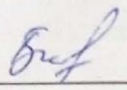
Результаты обследования:








- 1. Территории, прилегающей к объекту на 1 л.
- 2. Входа (входов) в здание на 1 л.
- 3. Путей движения в здании на 1 л.
- 4. Зоны целевого назначения объекта на л.
- 5. Санитарно-гигиенических помещений на 4 л.
- 6. Системы информации (и связи) на объекте на л.

Результаты фотофиксации на объекте на 11 л.

Позажные планы, паспорт БТИ на 2 л.

Другое (в том числе дополнительная информация о путях движения к объекту)

<p>Байгелова Д.И.</p> <p></p>	<p>Председатель рабочей группы, начальник отдела строительства, транспорту, ЖКХ, дорожном хозяйству, газификации и связи администрации Солнечногорского городского округа;</p>
--	--

<p>Балабанова Г.А.</p> 	<p>Заместитель председателя рабочей группы, специалист по социальной работе ГБУСО «КЦСОН в г. Соль-Илецке» (по согласованию);</p>
<p>Фадеева О.Н.</p> 	<p>Секретарь рабочей группы, главный специалист отдела по жилищным и социальным вопросам администрации Соль-Илецкого городского округа;</p>
<p>Члены комиссии</p>	
<p>Веккер А.П.</p> 	<p>Председатель местного отделения «Всероссийское общество инвалидов» (по согласованию);</p>
 	<p>Специалист I категории управления образования администрации Соль-Илецкого городского округа;</p>
	<p>Главный специалист отдела архитектуры, градостроительства и земельных отношений администрации Соль-Илецкого городского округа;</p>
	<p>Ведущий специалист комитета экономического анализа и прогнозирования администрации Соль-Илецкого городского округа;</p>
 	<p>Ведущий специалист отдела культуры администрации Соль-Илецкого городского округа.</p>

Управленческое решение согласовано «1» 19.02. 2019 г. (приказ № _____)

Комиссией МОБУ «Маячная СОШ»

1.5. Дата предстоящих плановых ремонтных работ: текущего – 2018г, капитального - 0.

Сведения об организации, расположенной на объекте:

1.6. Название организации (учреждения) (полное юридическое наименование - согласно Уставу, краткое наименование): **муниципальное общеобразовательное бюджетное учреждение «Боевогорская средняя общеобразовательная школа Соль-Илецкого городского округа Оренбургской области», МОБУ «Боевогорская СОШ»**

1.7. Юридический адрес организации (учреждения): **461515, Оренбургская область, Соль-Илецкий район, с.Боевая гора, пер.Школьный д.3**

1.8. Основание для пользования объектом (оперативное управление, аренда, собственность, другое): оперативное управление.

1.9. Форма собственности: государственная, негосударственная (нужное подчеркнуть).

1.10. Территориальная принадлежность: федеральная, региональная, муниципальная(нужное подчеркнуть).

1.11. Вышестоящая организация (наименование): Управление образования администрации муниципального образования Соль-Илецкий городской округ Оренбургской области.

1.12. Адрес вышестоящей организации, другие координаты: 461500, Оренбургская область.,г.Соль-Илецк, ул. Уральская 43; 2-70-39, e-mail: 56оuo40@obraz-orenburg.ru..

2. Характеристика деятельности организации, расположенной на объекте

2.1. Сфера деятельности (здравоохранение, образование, социальная защита, физическая культура и спорт, культура, связь и информация, транспорт, жилой фонд, потребительский рынок и сфера услуг, другое): образование.

2.2. Виды оказываемых услуг: воспитание и образование.

2.3. Форма оказания услуг: на объекте, с длительным пребыванием, в т.ч. с проживанием, на дому, дистанционно (нужное подчеркнуть).

2.4. Категории обслуживаемого населения по возрасту: дети, лица трудоспособного возраста, пожилые; все возрастные категории (нужное подчеркнуть).

2.5. Категории обслуживаемых инвалидов: все категории, инвалиды, передвигающиеся на креслах-колясках, инвалиды с нарушениями опорно-двигательного аппарата, нарушениями слуха, нарушениями зрения, нарушениями умственного развития (нужное подчеркнуть).

2.6. Плановая мощность - посещаемость (количество обслуживаемых в день), вместимость, пропускная способность: 192 места

2.7. Участие в исполнении индивидуальной программы реабилитации инвалида, ребенка-инвалида (далее - ИПР): да, нет (нужное подчеркнуть).

3. Состояние доступности объекта для инвалидов

и других маломобильных групп населения (далее - МГН)

3.1. Путь следования к объекту пассажирским транспортом (описать маршрут движения с использованием пассажирского транспорта):

наличие адаптированного пассажирского транспорта, следующего к объекту: нет.

3.2. Путь к объекту от ближайшей остановки пассажирского транспорта:

3.2.1. Расстояние до объекта от остановки транспорта -
 3.2.2. Время движения (пешком) -
 3.2.3. Наличие выделенного от проезжей части пешеходного пути: да, нет
 (нужное подчеркнуть).

3.2.4. Перекрестки: нерегулируемые; регулируемые, со звуковой сигнализацией, таймером; нет (нужное подчеркнуть).

3.2.5. Информация на пути следования к объекту: акустическая, тактильная, визуальная; нет (нужное подчеркнуть).

3.2.6. Перепады высоты на пути: нет, есть (описать):

Их обустройство для инвалидов на коляске: да, нет (нужное подчеркнуть).

3.3. Вариант организации доступности ОСИ (формы обслуживания) с учетом [СНиП 35-01-2001](#) "Доступность зданий и сооружений для маломобильных групп населения" (СП 59.13330.2012), утвержденных [приказом](#) Минрегиона России от 27.12.2011 N 605:

№ п/п	Категория инвалидов (вид нарушения)	Вариант организации доступности объекта <*>
1.	Все категории инвалидов и МГН, в том числе инвалиды:	«ВНД»
2.	передвигающиеся на креслах-колясках	«ВНД»
3.	с нарушениями опорно-двигательного аппарата	«ВНД»
4.	с нарушениями зрения	ДУ
5.	с нарушениями слуха	ДУ
6.	с нарушениями умственного развития	«ВНД»

Указывается один из вариантов: "А", "Б", "ДУ", "ВНД".

"А" - доступность всех зон и помещений (универсальная);

"Б" - доступны специально выделенные участки и помещения;

"ДУ" - доступность условная: дополнительная помощь сотрудника, услуги на дому, дистанционно;

"ВНД" - не организована доступность.

3.4. Состояние доступности основных структурно-функциональных зон

№ п/п	Основные структурно-функциональные зоны	Состояние доступности, в том числе для основных категорий инвалидов <*>
1.	Территория, прилегающая к зданию (участок)	ВНД
2.	Вход (входы) в здание	ВНД

3.	Путь (пути) движения внутри здания (в т.ч. пути эвакуации)	ВНД
4.	Зона целевого назначения здания (целевого посещения объекта)	ВНД
5.	Санитарно-гигиенические помещения	ДУ
6.	Система информации и связи (на всех зонах)	ВНД
7.	Пути движения к объекту (от остановки транспорта)	ДУ

Указывается: ДП-В - доступно полностью всем; ДП-И (К, О, С, Г, У) - доступно полностью избирательно (указать категории инвалидов); ДЧ-В - доступно частично всем; ДЧ-И (К, О, С, Г, У) - доступно частично избирательно (указать категории инвалидов); ДУ - доступно условно, ВНД - временно недоступно.

3.5. Итоговое заключение о состоянии доступности ОСИ: состояние доступности объекта для инвалидов и других маломобильных групп населения составляет 0%.

4. Управленческое решение

4.1. Рекомендации по адаптации основных структурных элементов объекта

№ п/п	Основные структурно-функциональные зоны объекта	Рекомендации по адаптации объекта (вид работы) <*>
1.	Территория, прилегающая к зданию (участок)	Индивидуальное решение с техническими средствами реабилитации
2.	Вход (входы) в здание	Индивидуальное решение с техническими средствами реабилитации
3.	Путь (пути) движения внутри здания (в т.ч. пути эвакуации)	Индивидуальное решение с техническими средствами реабилитации
4.	Зона целевого назначения здания (целевого посещения объекта)	Индивидуальное решение с техническими средствами реабилитации
5.	Санитарно-гигиенические помещения	Индивидуальное решение с техническими средствами реабилитации
6.	Система информации на объекте (на всех зонах)	Индивидуальное решение с техническими средствами реабилитации
7.	Пути движения к объекту (от остановки транспорта)	Индивидуальное решение с техническими средствами реабилитации
8.	Все зоны и участки	Индивидуальное решение с

		техническими средствами реабилитации
--	--	--------------------------------------

Указывается один из вариантов (видов работ): не нуждается; ремонт (текущий, капитальный); индивидуальное решение с ТСП; технические решения невозможны - организация альтернативной формы обслуживания.

4.2. Период проведения работ _____.
в рамках исполнения _____.
(наименование документа)

4.3. Ожидаемый результат (по состоянию доступности) после выполнения работ по адаптации: _____.

Оценка результата исполнения программы, плана (по состоянию доступности): _____.

4.4. Для принятия решения требуется/не требуется (нужное подчеркнуть):
согласование _____.

Имеется заключение уполномоченной организации о состоянии доступности объекта: _____.
(наименование документа и выдавшей его организации, дата)

4.5. Информация размещена (обновлена) на Карте доступности Оренбургской области, дата: _____.
(наименование сайта, портала)

5. Особые отметки

Паспорт сформирован на основании:

1. Анкеты (информации об объекте) от " ____ " _____ 20__ г.

2. Акта обследования объекта: N акта ____ от " ____ " _____ 20__ г.

Заполняется сотрудником отдела социальной защиты населения департамента социальной защиты населения министерства социального развития Оренбургской области.
